

IZMJENE I DOPUNE PROSTORNOG PLANA UREĐENJA OPĆINE ŠOLTA

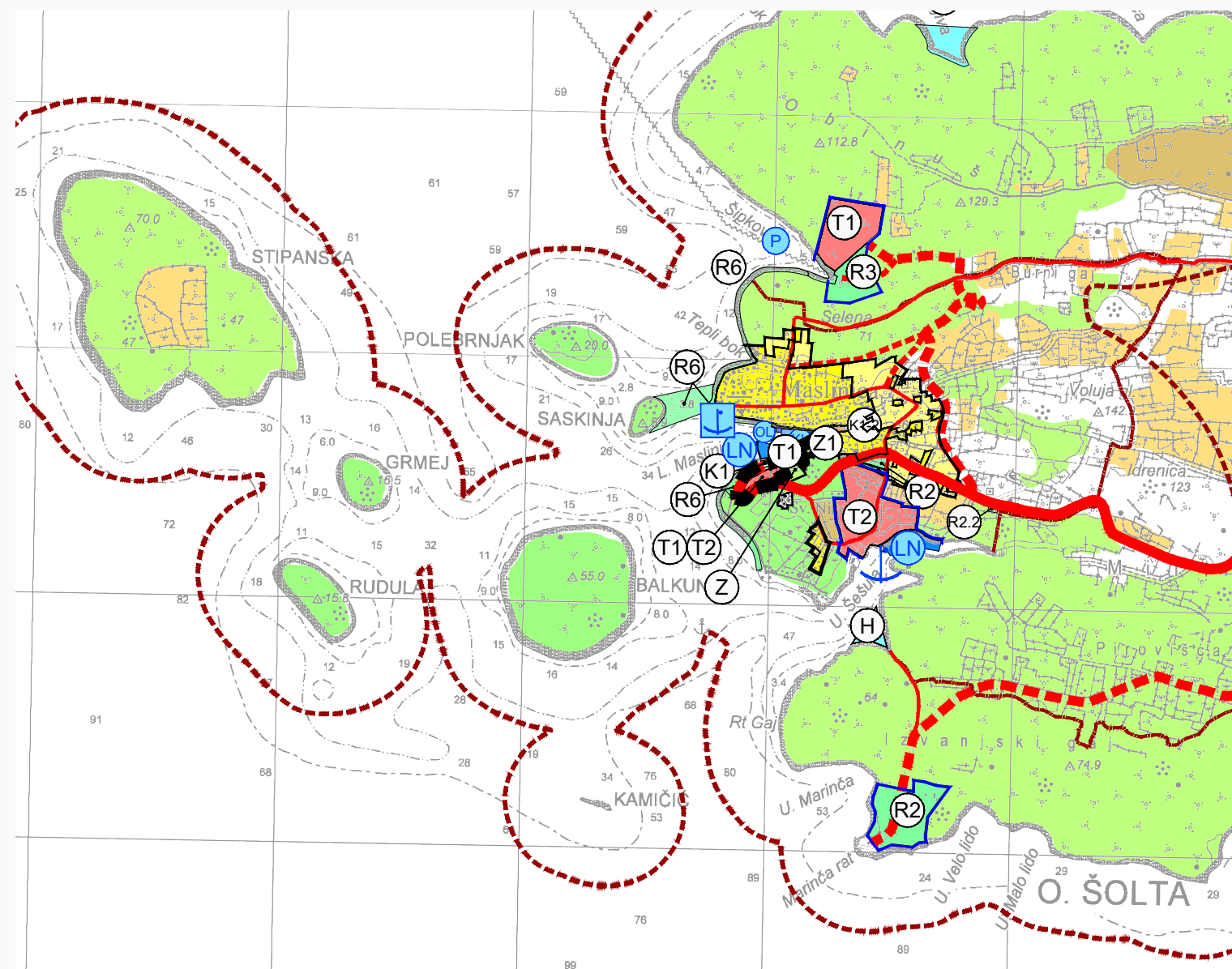
1.a. KORIŠTENJE I NAMJENA POVRŠINA



NACRT PRIJEDLOGA PLANA, veljača 2024. g.

Broj elaborata: _____

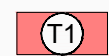
Županija:	SPLITSKO DALMATINSKA
Općina:	ŠOLTA
Naziv prostornog plana:	IZMJENE I DOPUNE PROSTORNOG PLANA UREĐENJA OPĆINE ŠOLTA
Naziv kartografskog prikaza:	KORIŠTENJE I NAMJENA POVRŠINA
Broj kartografskog prikaza:	1.a.
Mjerilo kartografskog prikaza:	1:25000
Odluka o izradi plana (službeno glasilo):	Odluka predstavničkog tijela o donošenju plana: (službeno glasilo):
"Službeni glasnik Općine Šolta", br. ____	
Javna rasprava (datum objave):	Javni uvid održan: od: _____ do: _____
Pečat tijela odgovornog za provođenje javne rasprave:	Odgovorna osoba za provođenje javne rasprave: _____
Suglasnost na plan prema čl. 108. Zakona o prostornom uređenju ("NN" br.153/13, 65/17, 114/18, 39/19 i 98/19):	
broj suglasnosti klasa: _____ urbroj: _____ datum: _____	
Pravna osoba/tijelo koje je izradilo plan:	URBOS d.o.o. SPLIT Biro za prostorno planiranje, urbanizam i zaštitu okoliša
Pečat pravne osobe/tijela koje je izradilo plan:	Odgovorna osoba: _____ MAJA MADIRACA, dipl. oec.
Odgovorni voditelj:	GORDANA RADMAN, dipl. ing. arh.
Stručni tim u izradi plana:	1. MAJA MADIRACA, dipl. oec. 5. MISLAV MADIRACA, manager EU fondova 2. GORDANA RADMAN, dipl. ing. arh. 6. MARINA PAVIČIĆ, mag. ing. aedif. 3. LARISA BAČIĆ, dipl. ing. građ. 7. _____ 4. IVANA BUBIĆ, mag. oec. 8. _____
Pečat predstavničkog tijela:	Predsjednik predstavničkog tijela: _____
Istovjetnost ovog prostornog plana s izvornikom ovjerava:	Pečat nadležnog tijela: _____
(ime, prezime i potpis)	



■■■■■ OBUHVAT IZMJENA I DOPUNA PLANA

I RAZVOJ I UREĐENJE POVRŠINA NASELJA

GOSPODARSKA NAMJENA

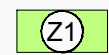


UGOSTITELJSKO TURISTIČKA NAMJENA
hotel - T1, turističko naselje - T2

OSTALE POVRŠINE



ZAŠTITNE ZELENE POVRŠINE



JAVNE ZELENE POVRŠINE